



Infocentrum Český Krumlov
náměstí Svornosti 2, 381 01 Český Krumlov
+420 380 704 622
info@ckrumlov.info

www.ckrumlov.info
[@ceskykrumlovofficial](https://www.instagram.com/ceskykrumlovofficial)

Grafická úprava a sazba: Čestmír Sukdol
Foto: Tomáš Perzl, Jaqueline Bremmer
Mapa: Vydavatelství MCU
Tisk: Tiskárna Černý

Vydal DMO Český Krumlov Region, z. s. za přispění prostředků státního rozpočtu České republiky z programu Ministerstva pro místní rozvoj.

český
krumlov
region

destinační
management



MINISTERSTVO
PRO MÍSTNÍ
ROZVOJ ČR

Nostalgičká

Seidel, Schiele, synagoga a další místa
tak trochu stranou

V kontrastu s historickým centrem nabízí území jižního meandru Vltavy nejen klidnou atmosféru a dostatečný prostor k odpočinku a odpočinku, ale i několik zajímavých památek, které vás v čase vrátí na přelom 19. a 20. století.

Procházku můžete začít v Museu Fotoateliér Seidel a seznámit se tu s prací krumlovských průkopníků profesionální fotografie, jejichž snímky tvoří pomyslnou kroniku města a regionu konce 19. a první poloviny 20. století. Přes Městský park a dětské dopravní hřiště pak podél Vltavy dojdete ke kouzelnému domku Egona Schieleho. V letních měsících zde můžete nahlédnout do míst, kde roku 1911 žil a tvořil světoznámý malíř, nebo jen tak relaxovat s drinkem v ruce na břehu Vltavy či na terasách, do kterých je domek zasazen.

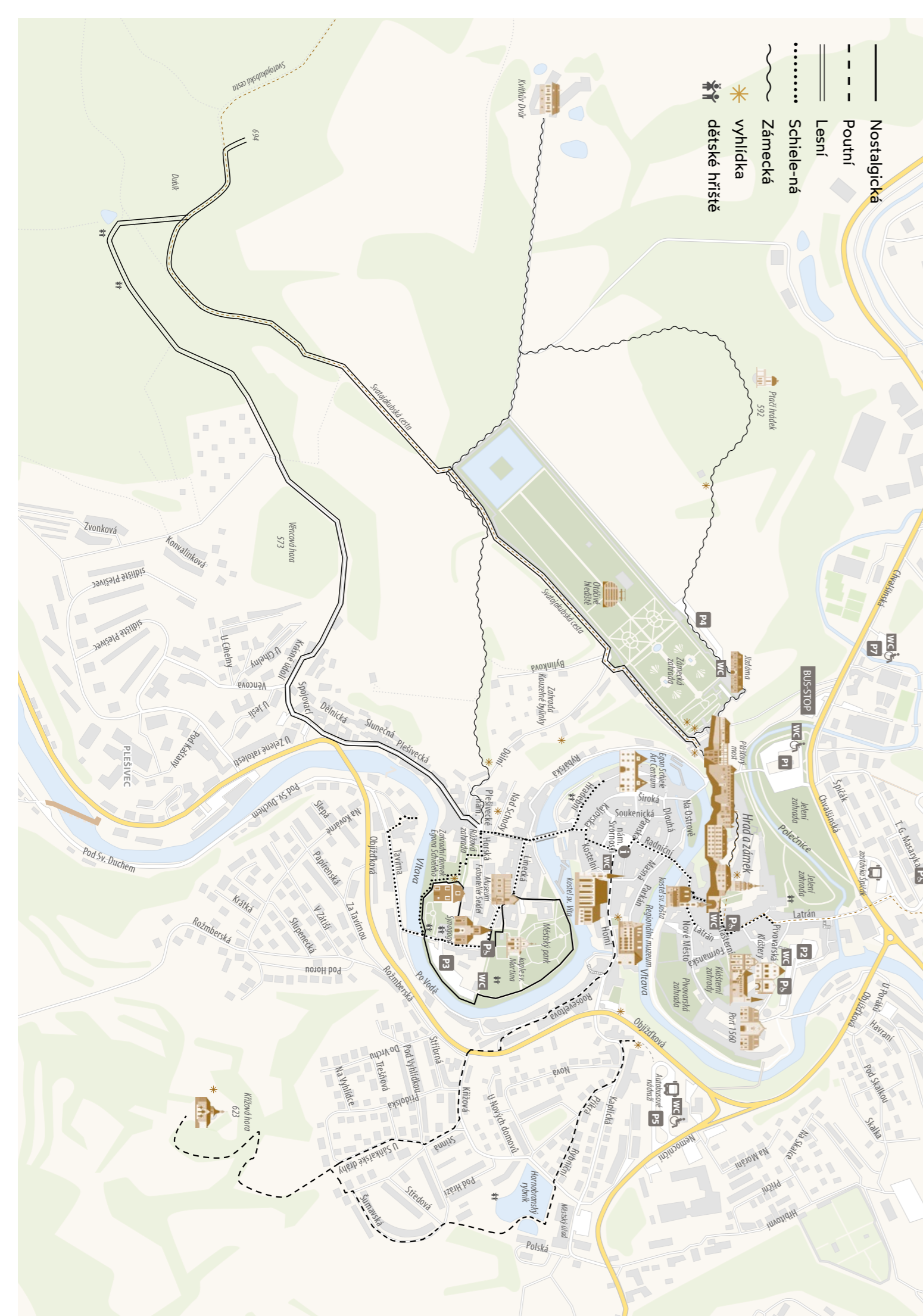
Přes tyto terasy se poté vydejte do růžové zahrady a dále k synagoze. Tato perla secesní architektury v Českém Krumlově byla postavena v roce 1909 a dnes hostí kulturní a společenské akce. Zpět do centra to můžete vztít opět přes Městský park, je dostatečně rozlehlý a nabízí několik možností, kudy se vydat.

Tip: Egon Schiele a Josef Seidel jsou představiteli dvou procházek v rámci Skrytých příběhů. Hravé procházky s úkoly jsou připravené ve stejnojmenné mobilní aplikaci, která je zdarma ke stažení.

1,2 km

nenáročná

asfalt, dlažba, schody, štěrkové cesty



Poutní

Výšlap na Křížovou horu a přes Horní Bránu zpět do centra

Procházka vede k baroknímu poutnímu areálu na Křížové hoře, který je památným duchovním místem se silnou energií a romantickými výhledy do okolí.

Z centra se vydáte Horní ulicí a dále ulicí Rooseveltovou a Křížovou, až dojdete k první ze šesti výklenkových kaplí, které tvoří křížovou cestu Sedm zastavení bolesti Panny Marie. Kolem kapliček z let 1750–1755, z nichž nejvíce zaujme šestá v pořadí s výmalbou zobrazující Pannu Marii s ukřižovaným Ježíšem, vystoupáte až k osmiboké kapli Panny Marie Bolestné a sv. Kříže obklopené ambitem s arkádami. Kaple je sedmým, posledním zastavením křížové cesty. Nahlédnout dovnitř můžete o víkendech a svátcích, kdy je areál kaple zpravidla otevřený pro veřejnost. Odměnou za výstup vám bude i nádherný pohled na Český Krumlov a Blanský les s Kletí.

Zpět se vracíte po červené přes čtvrť Horní Brána. V létě si tu můžete užít koupání v Hornobranském rybníku, u kterého najdete i dětské hřiště s horolezeckou stěnou a hřiště na volejbal a beachvolejbal. Od rybníka zpět do centra města pokračujte mezi prvorepublikovými vilami typickými pro zástavbu Horní Brány.

Tip: Na závěr cesty si můžete z Kaplické ulice udělat malou odbočku k vyhlídce nad autobusovým nádražím a užít si tu jeden z nejkrásnějších pohledů na centrum města a zámek.

3,4 km
nenáročná – mírně náročná
asfalt, dlažba, polní cesta



Schiele-ná

Ve šlépějích malíře Egona Schieleho


Český Krumlov inspiruje celé generace umělců. Zřejmě nejvýrazněji proslavil jeho pitoreskní uličky a zákoutí rakouský malíř Egon Schiele (1890–1918). Projděte se městem v jeho stopách a zastavte se v místech, která jsou s jeho pobytem spjata.

Inspiraci pro procházku můžete načerpat v Egon Schiele Art Centru, kde se nachází expozice věnovaná Schieleho životu a tvorbě. Pokračujte na Tavírnu, kde Schiele kreslil terasovité domky na protějším břehu Vltavy, a k zahradnímu domku, kam se nastěhoval v květnu 1911 se svou družkou Wally Neužilovou. A další zastávky? Dům č. p. 133 v Masné ulici, kde pobýval už v roce 1910. O ulici dál na Parkánu 111 najdete rodný dům jeho matky Marie Soukupové. Na Latrán chodil do Café Fink (dnes pizzerie), hostem byl i v hotelech U města Vídně (dnes Bellevue) a U zlatého anděla (dnes Zlatý Anděl) na náměstí.

Řada jeho krumlovských obrazů je inspirována pohledy ze zámecké věže nebo z vyhlídky za branou zámku pod zámeckou zahradou. Schiele ve svých obrazech neusiloval o zachycení vnější podoby města, šlo mu o vyjádření jeho tajemné a fascinující atmosféry.

Zajímavost: Na jaře 1911 Schiele opustil Vídeň a odjel do Krumlova s vážným úmyslem trvale se tu usadit. Místní však pobuřoval jeho volný způsob života a především to, že kreslí akty krumlovských dívek. Na počátku srpna 1911 byl nucen město opustit a poté se sem vracel už jen na krátké pobyty.

4,3 km
nenáročná
asfalt, dlažba, schody, štěrkové cesty



Lesní

Za zábavou i poznáním na Dubík s návratem přes plešivecké předměstí


Z centra města je to do lesa na Dubíku jen pár kilometrů. Klidně i na půl dne tu zabavíte své děti i sebe na naučné a hravé stezce plné interaktivních prvků, dětském hřišti či v lesní venkovní posilovně.

Procházka začíná u Plášťového mostu a vede kolem zámecké zahrady a po modré turistické značce až na vrchol Dubík. Odtud se vydáte dolů k rybníku, cestou už budete potkávat informační tabule naučné stezky věnované fauně, flóře, fungování a ochraně přírody. Stezka měří celkem 2 km a je plná interaktivních prvků. Od rybníka pokračujete dále k dětskému hřišti a venkovní posilovně. Pokud byste si chtěli procházku prodloužit, můžete si tu navíc projít ještě naučnou stezku Poznáváme naše ptáky.

Zpět do města se budete vracet z kopce přes málo frekventované Krásné Údolí a plešivecké předměstí. Název pro městskou část Plešivec je odvozený od pojmenování pro holý, nezalesněný kopec – takový byl původní vzhled tohoto místa. Plešiveckou ulicí dojdete na stejnojmenné náměstí, odtud sejdete po schodech do Linecké a pokračujete dále do centra.

Zajímavost: Od zámku až ke kapli na Dubíku budete procházet po Svatojakubské cestě vedoucí do Santiaga de Compostella. Jihočeským krajem prochází v celkové délce 213 km.

5,1 km
nenáročná – mírně náročná
asfalt, dlažba, schody, polní a lesní cesty



Zámecká

Zámeckými nádvořími a zahradou k Ptačímu hrádku a na Kvítkův Dvůr

Procházka vede k méně známým místům, která mají historickou vazbu na krumlovský zámek, ale zajímavá jsou také sama o sobě. Nejprve projedete zámeckými nádvořími k jízdárně a odtud pokračujete buď přímo nebo přes zámeckou zahradu (otevřena duben–říjen) k Ptačímu hrádku. Cestou se vám odkryjí méně tradiční pohledy na Krumlov a Blanský les. Ptačí hrádek – původně památník na počest Karla I. Filipa ze Schwarzenbergu, který 1813 velel vítězným vojskům v bitvě proti Napoleonovi u Lipska – je nyní v soukromém vlastnictví a k vidění je pouze jeho exteriér. Dále pokračujete po zelené značce kolem historické nádrže, která v 18. století sloužila k přečerpávání vody a zásobování fontán v zámecké zahradě.

Ke statku Kvítkův Dvůr projedete alejí památných stromů z první poloviny 18. století. Sám statek vznikl už ve 13. až 14. století, jeho současná podoba pochází z přestavby po roce 1750. Prohlídka objektu, které nabízí soukromý majitel, vás zavedou mimo jiné do rokokových interiérů s jedinečnou výmalbou F. J. Prokyše. Zpět se vydáte opět k zámecké zahradě a dále polní cestou lemovanou kapličkami na Plešivec a do centra.

Tip: Procházku můžete v letních měsících spojit s návštěvou zahrady Kouzelné bylinky. Tu najdete v Bylinkové ulici nedaleko zámecké zahrady. Odtud pokračujete přes Důlní ulici a dále po původní trase.

4,6 km
nenáročná – mírně náročná
asfalt, dlažba, schody, polní a štěrkové cesty

